


		LOCATION MAP / PLAN DE LOCALISATION ZONING KEY PLAN / SCHÉMA DE ZONAGE PLAN OF SUBDIVISION / PLAN DE LOTISSEMENT	
D02-02-18-0063		18-0826-D	
D07-16-18-0020			
I:\CO\2018\Zoning\Orchard_5			
<small>©Parcel data is owned by Teranet Enterprises Inc. and its suppliers All rights reserved. May not be produced without permission THIS IS NOT A PLAN OF SURVEY</small>			
<small>©Les données de parcelles appartiennent à Teranet Enterprises Inc. et à ses fournisseurs. Tous droits réservés. Ne peut être reproduit sans autorisation. CE CI N'EST PAS UN PLAN D'ARPENTAGE</small>			
REVISION / RÉVISION - 2018 / 06 / 21			
		 5 prom. Orchard Drive	
		 Heritage (Section 60) Patrimoine (Article 60)	
		 Existing Flood Plain (Section 58) / Plaine inondable (Article 58)	
			